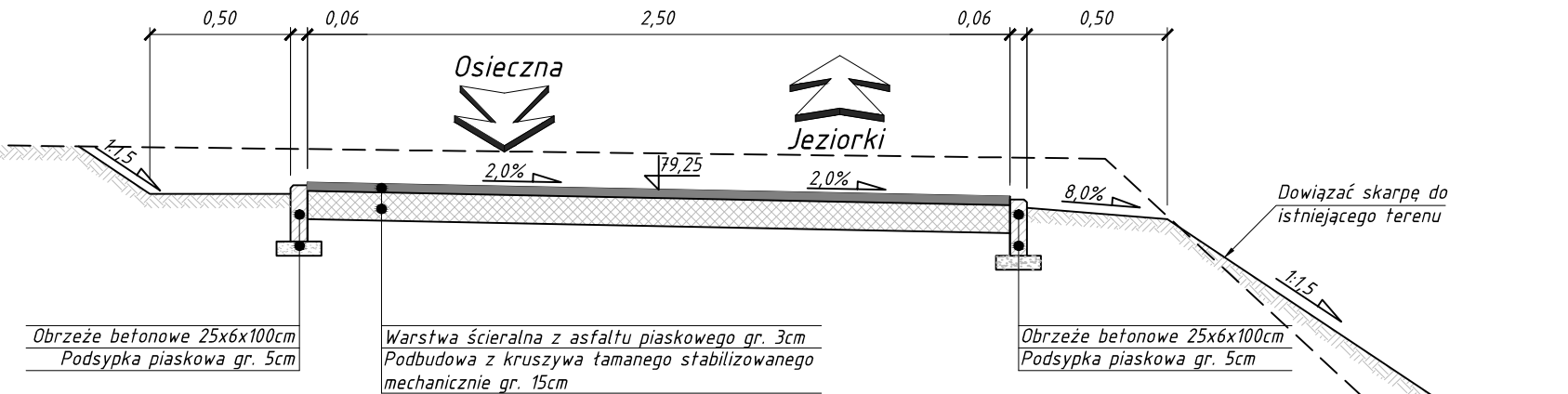
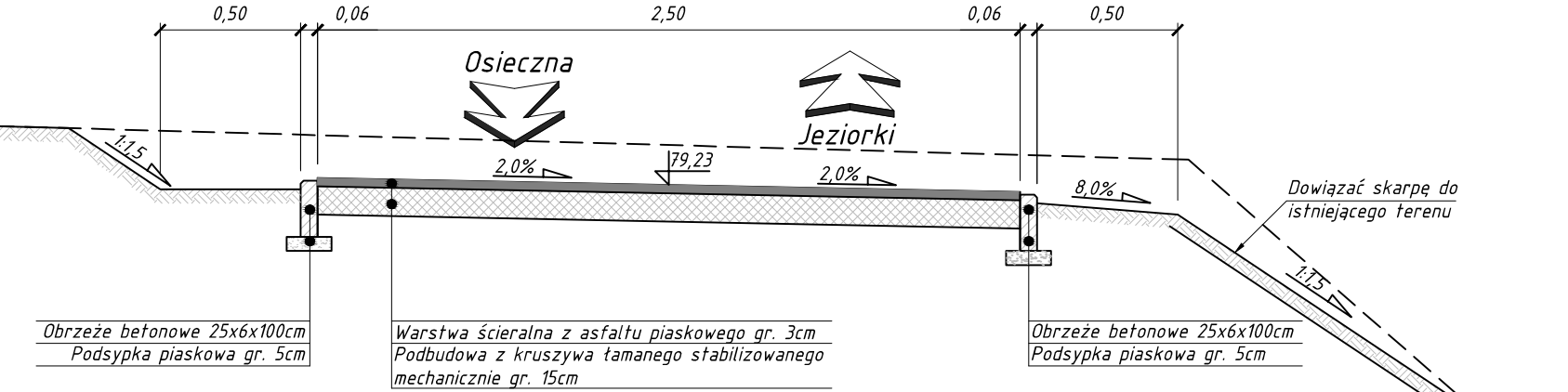


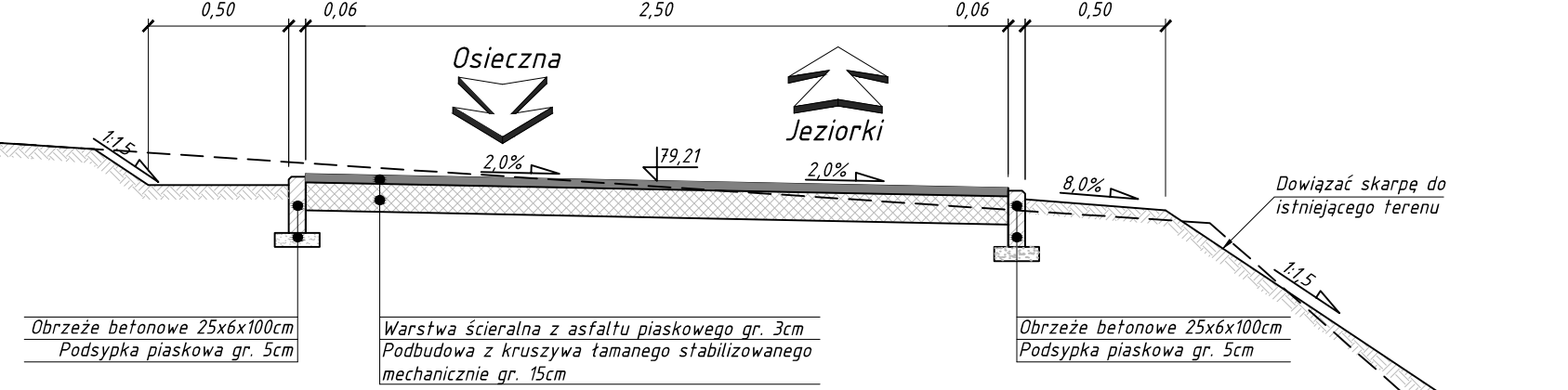
Przekrój km 0+712,00
Skala 1:25



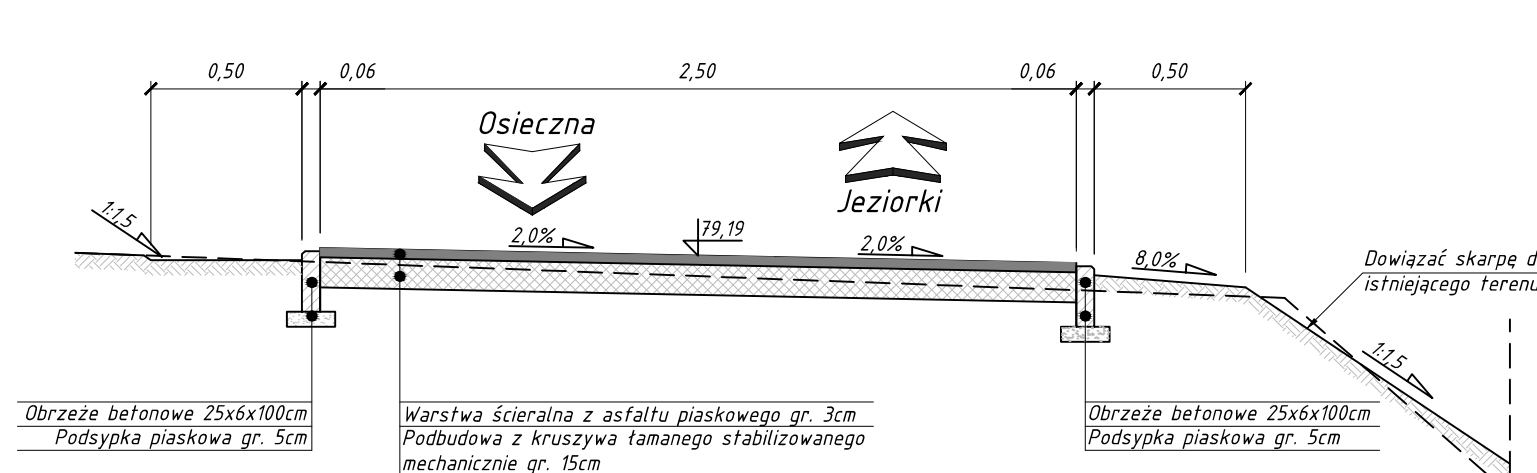
Przekrój km 0+726,24
Skala 1:25



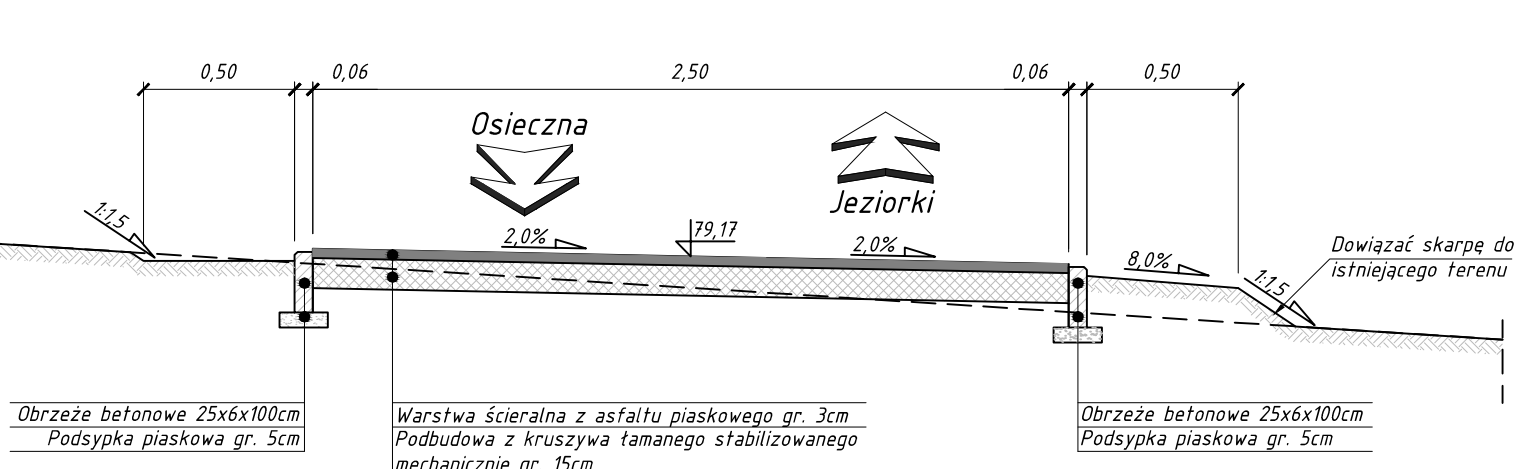
Przekrój km 0+743,80
Skala 1:25



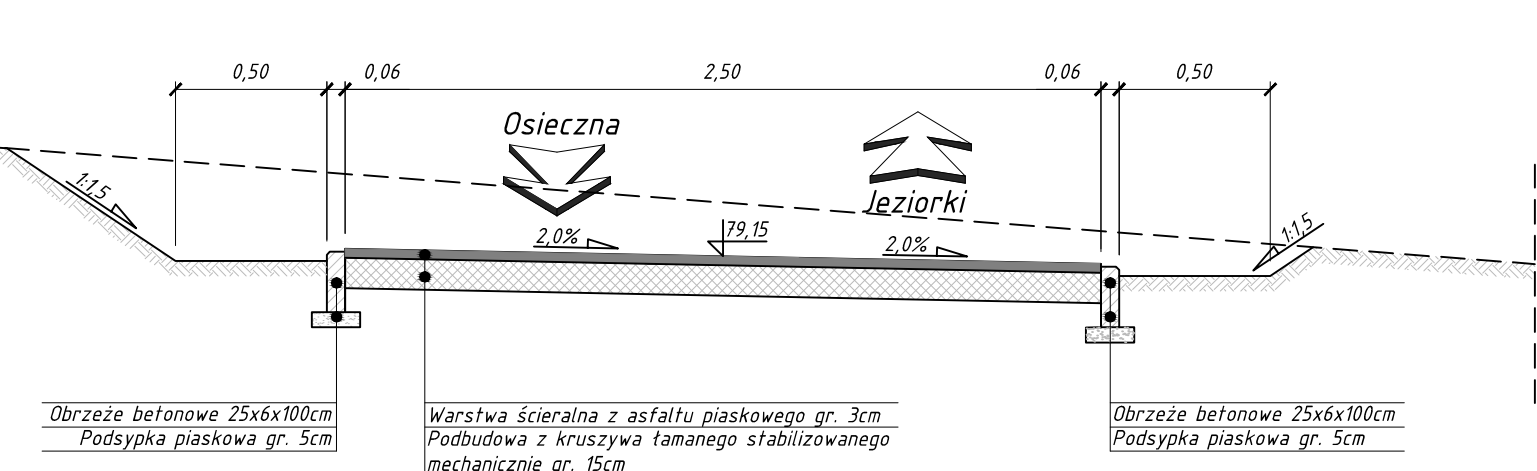
Przekrój km 0+760,61
Skala 1:25



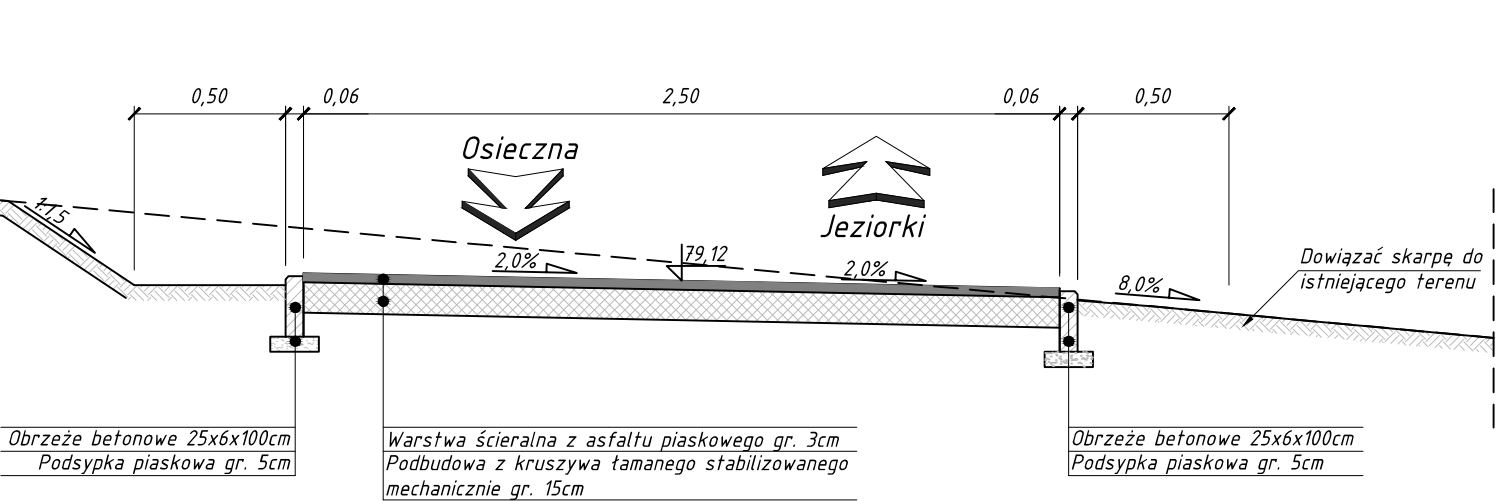
Przekrój km 0+775,13
Skala 1:25



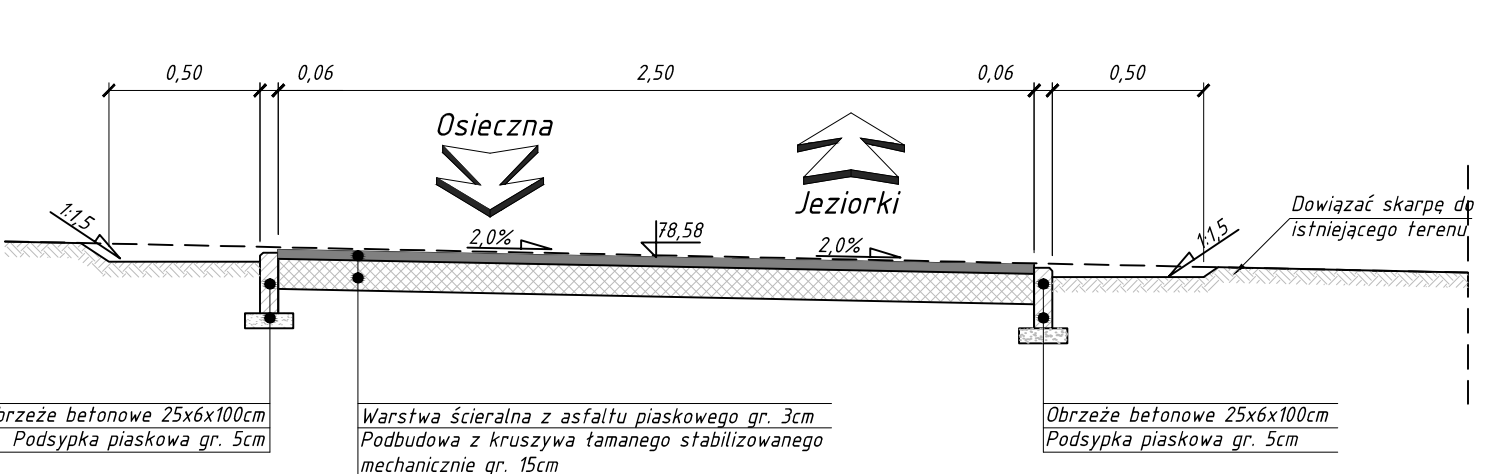
Przekrój km 0+796,84
Skala 1:25



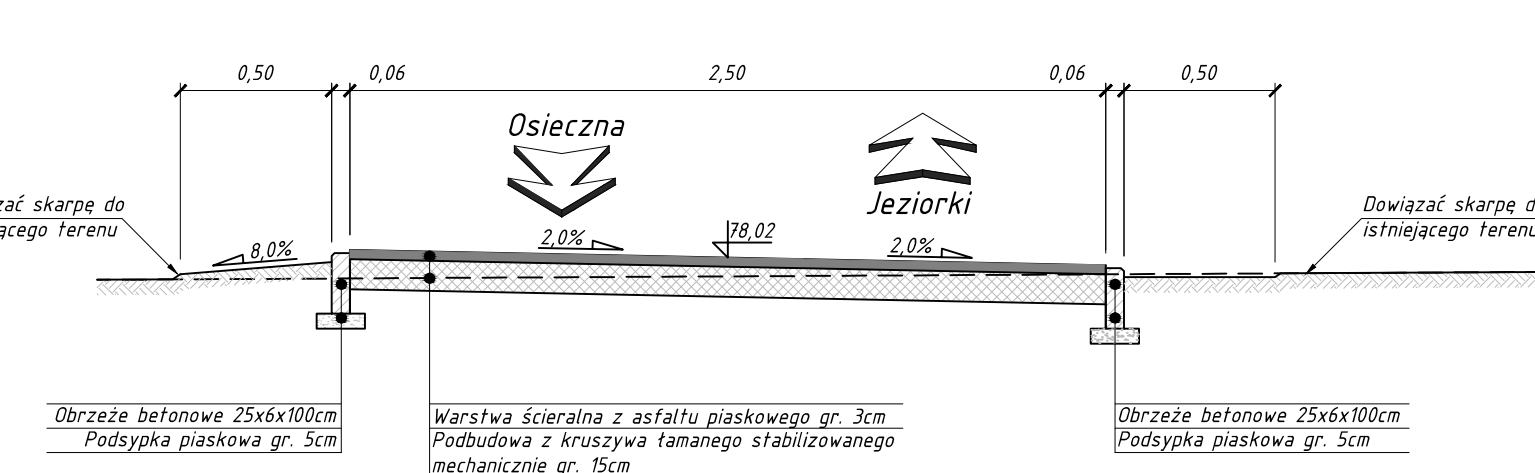
Przekrój km 0+818,09
Skala 1:25



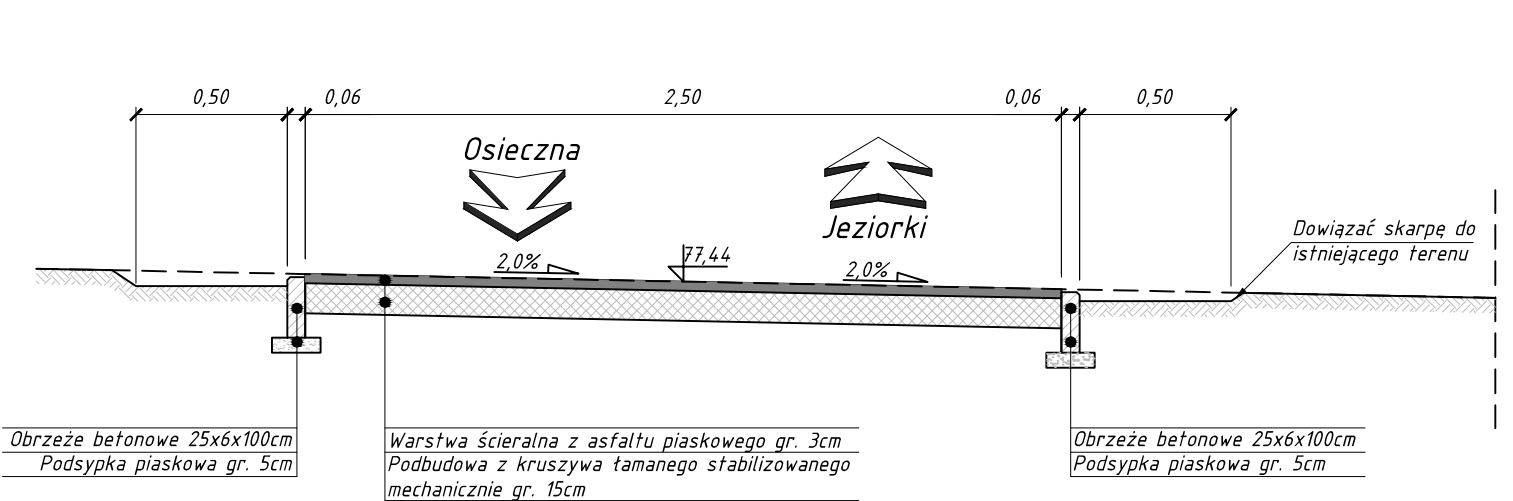
Przekrój km 0+839,13
skala 1:25



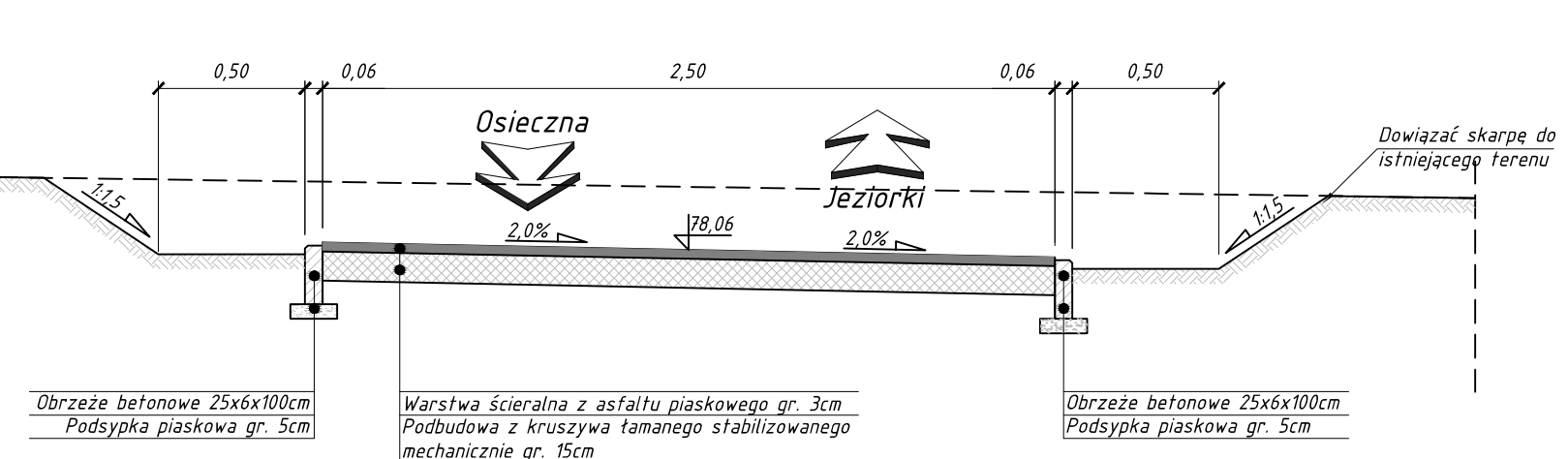
Przekrój km 0+861,08
Skala 1:25



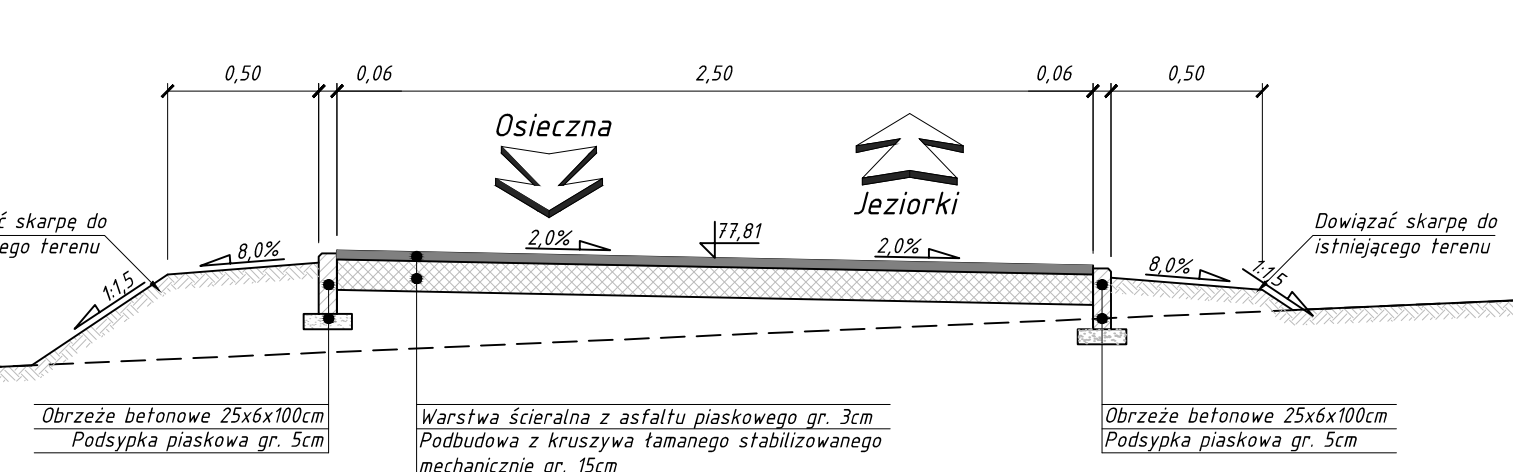
Przekrój km 0+883,50
Skala 1:25



Przekrój km 0+958,96
Skala 1:25



Przekrój km 1+020,65
Skala 1:25



INWESTOR:		
Gmina Osieczna		
ul. 1000.00 do km 1+057.94		
Przekroje Normalne		
ZOBILIZACJA		
PROJEKTANT:	Nr upr.	Podpis
{ 1000.00 do km 1+057.94 }	697/01/DUW	
OPISOWANIE:	Nr upr.	Podpis
{ 1000.00 do km 1+057.94 }	-	
Skala	Nr archiwalny	Nr rys.
1:25	05.2016 01/2016	11